

n° 1

Réservoir

Référence cadastrale : AD0180

Époque de construction :

Coordonnées GPS :

Latitude : 46,915824

Longitude : 6,267572

Propriété :

Propriété publique

Visibilité :

Très bon

Intérêt :

Bon

État sanitaire :

Très bon

Description :

Réservoir en pierre de taille

Prescriptions complémentaires par rapport aux dispositions générales du règlement :

Élément à conserver.

Source :

Nicolas Barbe, maire de Chaffois.

n° 2

Monument aux mort

Référence cadastrale : AA0119

Époque de construction :

1920

Coordonnées GPS :

Latitude : 46,91549

Longitude : 6,269673

Propriété :

Propriété publique

Visibilité :

Très bon

Intérêt :

Très bon

État sanitaire :

Très bon

Description :

Monument aux mort érigé après la première guerre mondiale en hommage au 28 enfants de Chaffois, mort pour la France

Prescriptions complémentaires par rapport aux dispositions générales du règlement :

Élément à conserver.

Source :

Nicolas Barbe, maire de Chaffois.

n° 3

Eglise

Référence cadastrale : AA0119

Époque de construction :

Coordonnées GPS :

Latitude : 46,915618

Longitude : 6,27005

Propriété :

Propriété publique

Visibilité :

Très bon

Intérêt :

Très bon

État sanitaire :

Très bon

Description :

Eglise de Chaffois

Prescriptions complémentaires par rapport aux dispositions générales du règlement :

Élément à conserver.

Source :

Nicolas Barbe, maire de Chaffois.

n° 4

Croix

Référence cadastrale :

Époque de construction :

Coordonnées GPS :

Latitude : 46,914876

Longitude : 6,269245

Propriété :

Propriété publique

Visibilité :

Très bon

Intérêt :

Bon

État sanitaire :

Très bon

Description :

Croix située devant la mairie

Prescriptions complémentaires par rapport aux dispositions générales du règlement :

Élément à conserver.

Source :

Nicolas Barbe, maire de Chaffois.

n° 5

Poids public

Référence cadastrale :

Époque de construction :

Coordonnées GPS :

Latitude : 46,91415

Longitude : 6,269573

Propriété :

Propriété publique

Visibilité :

Très bon

Intérêt :

Bon

État sanitaire :

Très bon

Description :

Ancien poids public en pierre de taille

Prescriptions complémentaires par rapport aux dispositions générales du règlement :

Élément à conserver.

Source :

Nicolas Barbe, maire de Chaffois.

n° 6

Croix

Référence cadastrale : AC0103

Époque de construction :

Coordonnées GPS :

Latitude : 46,911164

Longitude : 6,266823

Propriété :

Propriété publique

Visibilité :

Bon

Intérêt :

Bon

État sanitaire :

Moyen

Description :

Croix située rue du Chateau

Prescriptions complémentaires par rapport aux dispositions générales du règlement :

Élément à conserver.

Source :

Nicolas Barbe, maire de Chaffois.

n° 7

Croix

Référence cadastrale :

Époque de construction :

Coordonnées GPS :

Latitude : 46,912915

Longitude : 6,273823

Propriété :

Propriété publique

Visibilité :

Très bon

Intérêt :

Bon

État sanitaire :

Très bon

Description :

Croix située rue Royale.

Prescriptions complémentaires par rapport aux dispositions générales du règlement :

Élément à conserver

Source :

Nicolas Barbe, maire de Chaffois.

n° 8

Chapelle

Référence cadastrale : AB0352

Époque de construction :

1948

Coordonnées GPS :

Latitude : 46,915429

Longitude : 6,276212

Propriété :

Propriété publique

Visibilité :

Très bon

Intérêt :

Très bon

État sanitaire :

Très bon

Description :

La chapelle du mont se situe sur un point haut de Chaffois, c'est un point de repère géographique visible de loin, un édifice religieux qui fait partie du patrimoine de Chaffois et qui souvent symbolise notre commune.

Prescriptions complémentaires par rapport aux dispositions générales du règlement :

Élément à conserver

Source :

Nicolas Barbe, maire de Chaffois.

n° 9

Croix du Curé

Référence cadastrale : A0611

Époque de construction :

Coordonnées GPS :

Latitude : 46,92392

Longitude : 6,28148

Propriété :

Propriété publique

Visibilité :

Mauvais

Intérêt :

Bon

État sanitaire :

Bon

Description :

Croix au carrefour de chemins de randonnée, en mémoire d'un curé de Chaffois

Prescriptions complémentaires par rapport aux dispositions générales du règlement :

Élément à conserver

Source :

n° 1

Chapelle Niai Nion

Référence cadastrale : A0273

Époque de construction :

XVIème

Coordonnées GPS :

Latitude : 46,931879

Longitude : 6,308401

Propriété :

Propriété publique

Visibilité :

Très bon

Intérêt :

Très bon

État sanitaire :

Mauvais

Description :

Chapelle dans une petite combe

Prescriptions complémentaires par rapport aux dispositions générales du règlement :

destruction et dénaturation interdites

Source :

Laurent FAVRE

n° 2

CROIX DE CHEMIN EN DIRECTION DE DOMMARTIN

Référence cadastrale : ZA0041

Époque de construction :

1ERE CROIX VERS 1800

Coordonnées GPS :

Latitude : 46,930181

Longitude : 6,316145

Propriété :

Propriété publique

Visibilité :

Très bon

Intérêt :

Très bon

État sanitaire :

Très bon



Description :

CROIX EN BOIS AVEC CHRIST - SERVANT DE LIMITE ENTRE VUILLECIN ET DOMMARTIN.REGULIEREMENT REFAITE PAR LES HABITANTS DE VUILLECIN - DERNIERE RESTAURATION NOVEMBRE 2020.

Prescriptions complémentaires par rapport aux dispositions générales du règlement :

DEMOLITION ET DENATURATION INTERDITE.

Source :

LE MAIRE ET LA COMMISSION URBANISME

n° 3

Ferme Comtoise

Référence cadastrale : AB0087

Époque de construction :

XVIIIème

Coordonnées GPS :

Latitude : 46,925702

Longitude : 6,309303

Propriété :

Propriété privée

Visibilité :

Bon

Intérêt :

Bon

État sanitaire :

Moyen

Description :

Imposante Ferme avec toit à 4 pans

Prescriptions complémentaires par rapport aux dispositions générales du règlement :

se référer au guide de recommandations architecturales

Source :

Laurent FAVRE

n° 4

Croix de Mission en pierre, rue de la montagne

Référence cadastrale :

Époque de construction :

XIXeme

Coordonnées GPS :

Latitude : 46,925024

Longitude : 6,305301

Propriété :

Propriété publique

Visibilité :

Bon

Intérêt :

Bon

État sanitaire :

Bon

Description :

Croix en pierre

Prescriptions complémentaires par rapport aux dispositions générales du règlement :

destruction interdite

Source :

Laurent FAVRE

n° 5

Ferme Comtoise

Référence cadastrale : AB0063

Époque de construction :

XVIIIème

Coordonnées GPS :

Latitude : 46,924317

Longitude : 6,306567

Propriété :

Propriété privée

Visibilité :

Bon

Intérêt :

Bon

État sanitaire :

Mauvais

Description :

Belle ferme comtoise, en bas de la rue de la montagne, à quelque mètres de l'église

Prescriptions complémentaires par rapport aux dispositions générales du règlement :

se référer au guide des recommandations architecturales

Source :

Laurent FAVRE

n° 6

Eglise et Cure

Référence cadastrale : AB0067

Époque de construction :

XVIème pour l'Eglise et XVIIIème pour la Cure

Coordonnées GPS :

Latitude : 46,923719

Longitude : 6,307339

Propriété :

Propriété publique

Visibilité :

Très bon

Intérêt :

Très bon

État sanitaire :

Très bon

Description :

Eglise avec très beau clocher comtois et ancienne Cure réhabilitée en logements sociaux

Prescriptions complémentaires par rapport aux dispositions générales du règlement :

se référer au guide de recommandations architecturales

Source :

Laurent FAVRE

n° 7

Mairie

Référence cadastrale : AB0069

Époque de construction :

XIXeme

Coordonnées GPS :

Latitude : 46,923403

Longitude : 6,307874

Propriété :

Propriété publique

Visibilité :

Très bon

Intérêt :

Très bon

État sanitaire :

Bon

Description :

Belle maison en pierre de taille, toit 4 pans

Prescriptions complémentaires par rapport aux dispositions générales du règlement :

se référer au guide architecturale

Source :

Laurent FAVRE

n° 8

Source

Référence cadastrale : AC0005

Époque de construction :

XIXeme

Coordonnées GPS :

Latitude : 46,923105

Longitude : 6,306316

Propriété :

Propriété publique

Visibilité :

Très bon

Intérêt :

Bon

État sanitaire :

Bon

Description :

Petite maison en pierre abritant une source

Prescriptions complémentaires par rapport aux dispositions générales du règlement :

destruction interdite

Source :

Laurent FAVRE

n° 9

Ferme Comtoise

Référence cadastrale : AC0027

Époque de construction :

XVIIIème

Coordonnées GPS :

Latitude : 46,921959

Longitude : 6,306668

Propriété :

Propriété privée

Visibilité :

Bon

Intérêt :

Bon

État sanitaire :

Mauvais

Description :

Ferme Comtoise, rue Nationale

Prescriptions complémentaires par rapport aux dispositions générales du règlement :

Belle bâtisse typique à l'entrée du village route nationale

Source :

Laurent FAVRE

n° 10

Fontaine St Martin

Référence cadastrale : AC0116

Époque de construction :

XIXeme

Coordonnées GPS :

Latitude : 46,922464

Longitude : 6,307601

Propriété :

Propriété publique

Visibilité :

Très bon

Intérêt :

Très bon

État sanitaire :

Très bon

Description :

Belle fontaine en pierre

Prescriptions complémentaires par rapport aux dispositions générales du règlement :

destruction interdite

Source :

Laurent FAVRE

n° 11

Pont sur le Dugeon

Référence cadastrale :

Époque de construction :

XIXeme

Coordonnées GPS :

Latitude : 46,92241

Longitude : 6,308715

Propriété :

Propriété publique

Visibilité :

Très bon

Intérêt :

Très bon

État sanitaire :

Très bon

Description :

Pont en pierre à 4 arcades

Prescriptions complémentaires par rapport aux dispositions générales du règlement :

destruction interdite

Source :

Laurent FAVRE

n° 12

Ferme comtoise

Référence cadastrale : ZB0148

Époque de construction :

XVIIIème

Coordonnées GPS :

Latitude : 46,922266

Longitude : 6,310695

Propriété :

Propriété privée

Visibilité :

Très bon

Intérêt :

Bon

État sanitaire :

Bon

Description :

Belle Ferme Comtoise en pierre de taille à l'entrée du village

Prescriptions complémentaires par rapport aux dispositions générales du règlement :

se référer au guide de recommandation architecturale

Source :

Laurent FAVRE

n° 1

Croix du meurtre

Référence cadastrale : ZE0039

Époque de construction :

1800

Propriété :

Propriété publique

Visibilité :

Très bon

Intérêt :

Moyen

État sanitaire :

Moyen

Coordonnées GPS :

Latitude : 46,926895

Longitude : 6,335214



Description :

CROIX DU MEURTRE : SOCLE ET CROIX EN PIERRE TAILLEE

Prescriptions complémentaires par rapport aux dispositions générales du règlement :

DEMOLITION ET DENATURATION INTERDITE. EST A RESTAURER

Source :

LE MAIRE ET LA COMMISSION URBANISME

n° 2

Ecluse sur le Doubs

Référence cadastrale : ZE0017

Époque de construction :

Coordonnées GPS :

Latitude : 46,927291

Longitude : 6,343442

Propriété :

Propriété publique

Visibilité :

Bon

Intérêt :

Bon

État sanitaire :

Bon



Description :

Chapelle néo-gothique.

Prescriptions complémentaires par rapport aux dispositions générales du règlement :

Source :

n° 3

Mairie

Référence cadastrale : AA0008

Époque de construction :

Coordonnées GPS :

Latitude : 46,929996

Longitude : 6,344685

Propriété :

Propriété publique

Visibilité :

Moyen

Intérêt :

Moyen

État sanitaire :

Bon



Description :

Croix implanté sur l'allée centrale du cimetière communal.

Prescriptions complémentaires par rapport aux dispositions générales du règlement :

Source :

n° 4

Ferme Tournier Grande Oye

Référence cadastrale : AA0033

Époque de construction :

Coordonnées GPS :

Latitude : 46,927878

Longitude : 6,346953

Propriété :

Propriété privée

Visibilité :

Bon

Intérêt :

Bon

État sanitaire :

Bon



Description :

Ancienne ferme comtoise réhabilitée en logements et local commercial.

Prescriptions complémentaires par rapport aux dispositions générales du règlement :

Conservation du volume et des façades traditionnelles.

Source :

n° 5

Ferme CLERC

Référence cadastrale : AA0095

Époque de construction :

Coordonnées GPS :

Latitude : 46,929629

Longitude : 6,348736

Propriété :

Propriété privée

Visibilité :

Moyen

Intérêt :

Moyen

État sanitaire :

Moyen



Description :

Ferme comtoise avec volumes intéressants.

Prescriptions complémentaires par rapport aux dispositions générales du règlement :

Source :

n° 6

Fontaine Grande Rue

Référence cadastrale : AA0063

Époque de construction :

Coordonnées GPS :

Latitude : 46,927862

Longitude : 6,349341

Propriété :

Propriété publique

Visibilité :

Bon

Intérêt :

Bon

État sanitaire :

Bon

Description :

Arbre isolé en zone urbanisée du cœur de bourg avec fontaine / point d'eau.

Prescriptions complémentaires par rapport aux dispositions générales du règlement :

Préservation de l'arbre tant que l'état sanitaire le permet.

Source :

n° 7

Bâtiment des Arcades

Référence cadastrale : AB0185

Époque de construction :

Coordonnées GPS :

Latitude : 46,927768

Longitude : 6,350423

Propriété :

Propriété privée

Visibilité :

Bon

Intérêt :

Très bon

État sanitaire :

Bon



Description :

Linteau inséré dans le bâti existant d'une ancienne fromagerie transformée en logements.

Prescriptions complémentaires par rapport aux dispositions générales du règlement :

Source :

n° 8

Chapelle du Petit Saint-Claude

Référence cadastrale :

Époque de construction :

Coordonnées GPS :

Latitude : 46,927554

Longitude : 6,349781

Propriété :

Propriété publique

Visibilité :

Très bon

Intérêt :

Moyen

État sanitaire :

Très bon



Description :

Fontaine constituée d'un piédestal en pierre de taille avec une statue de la déesse Cérès et dotée d'un bac provenant d'un abreuvoir ancien en fonte.

Prescriptions complémentaires par rapport aux dispositions générales du règlement :

Source :

n° 9

Chapelle de la Salette

Référence cadastrale : AB0151

Époque de construction :

XIXème siècle

Propriété :

Propriété publique

Visibilité :

Très bon

Intérêt :

Moyen

État sanitaire :

Très bon

Coordonnées GPS :

Latitude : 46,927443

Longitude : 6,349681



Description :

Ancien presbytère du XIXème siècle réaménagé en salles associatives, puis en Mairie.

Prescriptions complémentaires par rapport aux dispositions générales du règlement :

Source :

n° 10

Croix de Saint-Loup

Référence cadastrale :

Époque de construction :

1923

Propriété :

Propriété publique

Visibilité :

Très bon

Intérêt :

Moyen

État sanitaire :

Très bon

Coordonnées GPS :

Latitude : 46,927258

Longitude : 6,349473



Description :

Monument aux Morts en pierre de taille.

Prescriptions complémentaires par rapport aux dispositions générales du règlement :

Source :

n° 11

Croix de mission de la Grande Rue.

Référence cadastrale : AB0302

Époque de construction :

XIX et XXème siècle.

Propriété :

Propriété publique

Visibilité :

Très bon

Intérêt :

Très bon

État sanitaire :

Bon

Coordonnées GPS :

Latitude : 46,927162

Longitude : 6,349752



Description :

Eglise de style néo-gothique visible depuis la plaine de l'Arlier et le Saugeais.

Prescriptions complémentaires par rapport aux dispositions générales du règlement :

Source :

n° 12

Croix de mission au 28/30 rue de la Chaussée

Référence cadastrale : AC0417

Époque de construction :

Coordonnées GPS :

Latitude : 46,926717

Longitude : 6,351215

Propriété :

Propriété privée

Visibilité :

Bon

Intérêt :

Bon

État sanitaire :

Bon

Description :

Bâtiment avec façade à arcades. En partie rénové.



Prescriptions complémentaires par rapport aux dispositions générales du règlement :

Source :

n° 13

Croix du cimetière

Référence cadastrale : AC0013

Époque de construction :

XXème siècle.

Propriété :

Propriété privée

Visibilité :

Bon

Intérêt :

Bon

État sanitaire :

Non renseigné

Coordonnées GPS :

Latitude : 46,925928

Longitude : 6,351068



Description :

Maison bourgeoise de style normand.

Prescriptions complémentaires par rapport aux dispositions générales du règlement :

Source :

n° 14

Eglise de l'Assomption

Référence cadastrale : AB0240

Époque de construction :

Coordonnées GPS :

Latitude : 46,925701

Longitude : 6,350176

Propriété :

Propriété privée

Visibilité :

Bon

Intérêt :

Moyen

État sanitaire :

Moyen



Description :

Ancienne ferme selon volume comtois.

Prescriptions complémentaires par rapport aux dispositions générales du règlement :

Préservation de la façade sur rue.

Source :

n° 15

Ferme Vuez

Référence cadastrale :

Époque de construction :

Coordonnées GPS :

Latitude : 46,929357

Longitude : 6,354044

Propriété :

Propriété publique

Visibilité :

Bon

Intérêt :

Moyen

État sanitaire :

Moyen



Description :

Croix de mission sur socle posé sur le trottoir face au 39 Grande Rue.

Prescriptions complémentaires par rapport aux dispositions générales du règlement :

Source :

n° 16

Fontaine Cérés

Référence cadastrale : AB0137

Époque de construction :

Coordonnées GPS :

Latitude : 46,923306

Longitude : 6,348507

Propriété :

Propriété publique

Visibilité :

Moyen

Intérêt :

Moyen

État sanitaire :

Mauvais

Description :

Ancien bief de dérivation du Doubs, toujours en eau.



Prescriptions complémentaires par rapport aux dispositions générales du règlement :

Source :

n° 17

Linteau sculpté sur ancienne fromagerie.

Référence cadastrale :

Époque de construction :

Coordonnées GPS :

Latitude : 46,92178

Longitude : 6,34918

Propriété :

Propriété publique

Visibilité :

Bon

Intérêt :

Moyen

État sanitaire :

Moyen

Description :

Croix de mission.



Prescriptions complémentaires par rapport aux dispositions générales du règlement :

Source :

n° 18

Maison Perry

Référence cadastrale : A0586

Époque de construction :

Coordonnées GPS :

Latitude : 46,933838

Longitude : 6,353951

Propriété :

Propriété publique

Visibilité :

Moyen

Intérêt :

Très bon

État sanitaire :

Bon

Description :

Statue de la Vierge dans les communaux sur un point culminant.



Prescriptions complémentaires par rapport aux dispositions générales du règlement :

Source :

n° 19

Monument aux Morts

Référence cadastrale :

Époque de construction :

XIXème siècle

Propriété :

Propriété publique

Visibilité :

Bon

Intérêt :

Bon

État sanitaire :

Bon

Coordonnées GPS :

Latitude : 46,932009

Longitude : 6,364884



Description :

Chapelle votive style néogothique le long de la RD 130.

Prescriptions complémentaires par rapport aux dispositions générales du règlement :

Source :

n° 20

Vierge du Crêt

Référence cadastrale : C0004

Époque de construction :

XXème siècle

Coordonnées GPS :

Latitude : 46,930473

Longitude : 6,372365

Propriété :

Visibilité :

Bon

Intérêt :

Moyen

État sanitaire :

Bon

Description :

Croix commémorative située le long de la voie principale de desserte de la forêt communale.



Prescriptions complémentaires par rapport aux dispositions générales du règlement :

Source :

n° 1

Croix en métal

Référence cadastrale :

Époque de construction :

Coordonnées GPS :

Latitude : 46,878902

Longitude : 6,306871

Propriété :

Propriété publique

Visibilité :

Très bon

Intérêt :

Bon

État sanitaire :

Bon

Description :

Croix située à un carrefour aux Granges l'Eglise



Prescriptions complémentaires par rapport aux dispositions générales du règlement :

A conserver

Source :

Le maire et les adjoints

n° 2

Ferme comtoise

Référence cadastrale : AH0319

Époque de construction :

fin 17e siècle

Coordonnées GPS :

Latitude : 46,880278

Longitude : 6,308233

Propriété :

Propriété privée

Visibilité :

Très bon

Intérêt :

Très bon

État sanitaire :

Très bon



Description :

Ancienne ferme

Prescriptions complémentaires par rapport aux dispositions générales du règlement :

Volume et architecture à conserver

Source :

Le maire et les adjoints

n° 3

Ancienne cure

Référence cadastrale : AH0004

Époque de construction :

Fin 19e siècle

Coordonnées GPS :

Latitude : 46,880289

Longitude : 6,308847

Propriété :

Propriété privée

Visibilité :

Très bon

Intérêt :

Très bon

État sanitaire :

Bon



Description :

Mur d'enceinte en pierres sèches

Prescriptions complémentaires par rapport aux dispositions générales du règlement :

A conserver

Source :

Le maire et les adjoints

n° 4

Croix en bois

Référence cadastrale : A0420

Époque de construction :

Coordonnées GPS :

Latitude : 46,88118

Longitude : 6,308904

Propriété :

Propriété publique

Visibilité :

Bon

Intérêt :

Bon

État sanitaire :

Bon



Description :

Croix en bois en bordure de route

Prescriptions complémentaires par rapport aux dispositions générales du règlement :

A conserver

Source :

Le maire et les adjoints

n° 5

Ferme comtoise

Référence cadastrale : AH0074

Époque de construction :

1776

Coordonnées GPS :

Latitude : 46,880471

Longitude : 6,309376

Propriété :

Propriété privée

Visibilité :

Très bon

Intérêt :

Très bon

État sanitaire :

Très bon



Description :

Ferme comtoise en activité

Prescriptions complémentaires par rapport aux dispositions générales du règlement :

Volume et architecture à conserver

Source :

Le maire et les adjoints

n° 6

Eglise

Référence cadastrale : AH0066

Époque de construction :

17e siècle

Coordonnées GPS :

Latitude : 46,879284

Longitude : 6,309373

Propriété :

Propriété publique

Visibilité :

Très bon

Intérêt :

Très bon

État sanitaire :

Très bon



Description :

Extérieur rénové en 1993, conforme à sa construction d'origine

Prescriptions complémentaires par rapport aux dispositions générales du règlement :

Entretien régulier. Utilisée régulièrement

Source :

Le maire et les adjoints

n° 7

Ancienne école et mairie

Référence cadastrale : AH0064

Époque de construction :

Coordonnées GPS :

Latitude : 46,878926

Longitude : 6,310155

Propriété :

Propriété publique

Visibilité :

Très bon

Intérêt :

Bon

État sanitaire :

Bon



Description :

Ancienne école réhabilité en mairie

Prescriptions complémentaires par rapport aux dispositions générales du règlement :

Destruction et dénaturation interdite

Source :

Sophie Vuillemin Adjointe

n° 8

Ferme comtoise

Référence cadastrale : AH0050

Époque de construction :

Coordonnées GPS :

Latitude : 46,878322

Longitude : 6,310048

Propriété :

Propriété privée

Visibilité :

Très bon

Intérêt :

Bon

État sanitaire :

Bon



Description :

Belle ferme comtoise sur la place de la mairie

Prescriptions complémentaires par rapport aux dispositions générales du règlement :

Conservation du volume et des façades

Source :

Sophie Vuillemin Adjointe

n° 9

Ferme comtoise

Référence cadastrale : AH0086

Époque de construction :

Coordonnées GPS :

Latitude : 46,878257

Longitude : 6,310509

Propriété :

Propriété privée

Visibilité :

Très bon

Intérêt :

Bon

État sanitaire :

Bon



Description :

Ferme comtoise place de la mairie

Prescriptions complémentaires par rapport aux dispositions générales du règlement :

Volume à conserver

Source :

Sophie Vuillemin Adjointe

n° 10

Mur de jardin

Référence cadastrale : AH0085

Époque de construction :

Coordonnées GPS :

Latitude : 46,878551

Longitude : 6,310492

Propriété :

Propriété privée

Visibilité :

Très bon

Intérêt :

Très bon

État sanitaire :

Très bon



Description :

Mur de jardin en pierres sèches

Prescriptions complémentaires par rapport aux dispositions générales du règlement :

A conserver

Source :

Le maire et les adjoints

n° 11

Réservoir rue de l'école

Référence cadastrale : AH0084

Époque de construction :

1900

Coordonnées GPS :

Latitude : 46,878851

Longitude : 6,311401

Propriété :

Propriété privée

Visibilité :

Bon

Intérêt :

Bon

État sanitaire :

Bon



Description :

Réservoir qui alimente la fontaine devant la mairie

Prescriptions complémentaires par rapport aux dispositions générales du règlement :

A conserver

Source :

Le maire et les adjoints

n° 12

Croix en métal

Référence cadastrale :

Époque de construction :

Coordonnées GPS :

Latitude : 46,879609

Longitude : 6,312026

Propriété :

Propriété publique

Visibilité :

Très bon

Intérêt :

Bon

État sanitaire :

Bon

Description :

Croix située à un carrefour aux Granges l'Eglise



Prescriptions complémentaires par rapport aux dispositions générales du règlement :

A conserver

Source :

Le maire et les adjoints

n° 13

Cimetière

Référence cadastrale : AH0078

Époque de construction :

1898

Coordonnées GPS :

Latitude : 46,880266

Longitude : 6,313072

Propriété :

Propriété publique

Visibilité :

Très bon

Intérêt :

Bon

État sanitaire :

Très bon



Description :

Cimetière avec un mur en pierres sèches sur un côté

Prescriptions complémentaires par rapport aux dispositions générales du règlement :

A conserver

Source :

Le maire et les adjoints

n° 14

Chapelle

Référence cadastrale :

Époque de construction :

1879

Propriété :

Propriété publique

Visibilité :

Très bon

Intérêt :

Bon

État sanitaire :

Bon

Coordonnées GPS :

Latitude : 46,881056

Longitude : 6,315304



Description :

Petite chapelle en pierre en bord de route

Prescriptions complémentaires par rapport aux dispositions générales du règlement :

A conserver

Source :

Le maire et les adjoints

n° 15

Croix en bois

Référence cadastrale :

Époque de construction :

Coordonnées GPS :

Latitude : 46,8783

Longitude : 6,315624

Propriété :

Propriété publique

Visibilité :

Bon

Intérêt :

Bon

État sanitaire :

Bon



Description :

Croix en bord de route

Prescriptions complémentaires par rapport aux dispositions générales du règlement :

A conserver

Source :

Le maire et les adjoints

n° 16

Croix

Référence cadastrale :

Époque de construction :

Coordonnées GPS :

Latitude : 46,878059

Longitude : 6,319647

Propriété :

Propriété publique

Visibilité :

Bon

Intérêt :

Bon

État sanitaire :

Bon

Description :

Croix en bois en bord de route



Prescriptions complémentaires par rapport aux dispositions générales du règlement :

A conserver

Source :

Le maire et les adjoints

n° 17

Pierre gravée

Référence cadastrale : B0320

Époque de construction :

1930

Coordonnées GPS :

Latitude : 46,876342

Longitude : 6,32245

Propriété :

Propriété publique

Visibilité :

Mauvais

Intérêt :

Moyen

État sanitaire :

Moyen



Description :

Pierre située le long de la route des Granges Dessus indiquant la date de construction de la route

Prescriptions complémentaires par rapport aux dispositions générales du règlement :

A conserver

Source :

Sophie Vuillemin Adjointe

n° 18

Oratoire du Sacré Coeur

Référence cadastrale : B0332

Époque de construction :

1948

Coordonnées GPS :

Latitude : 46,874839

Longitude : 6,322725

Propriété :

Propriété publique

Visibilité :

Bon

Intérêt :

Bon

État sanitaire :

Très bon



Description :

Ouvrage d'art en pierre avec statue

Prescriptions complémentaires par rapport aux dispositions générales du règlement :

Entretien régulier

Source :

Le maire et les adjoints

n° 19

Croix en bois

Référence cadastrale : B0332

Époque de construction :

Coordonnées GPS :

Latitude : 46,874256

Longitude : 6,322905

Propriété :

Propriété publique

Visibilité :

Bon

Intérêt :

Bon

État sanitaire :

Bon



Description :

Croix en bois située sur le chemin de l'oratoire

Prescriptions complémentaires par rapport aux dispositions générales du règlement :

A conserver

Source :

Le maire et les adjoints

n° 20

Source Couart Essards

Référence cadastrale : C0751

Époque de construction :

1800

Coordonnées GPS :

Latitude : 46,872808

Longitude : 6,319497

Propriété :

Propriété publique

Visibilité :

Moyen

Intérêt :

Bon

État sanitaire :

Moyen



Description :

Source et citerne avec édifice voûté en pierres taillées (en partie effondré)

Prescriptions complémentaires par rapport aux dispositions générales du règlement :

A remettre en état

Source :

Le maire et les adjoints

n° 21

Citerne

Référence cadastrale : B0671

Époque de construction :

Coordonnées GPS :

Latitude : 46,873121

Longitude : 6,324592

Propriété :

Propriété privée

Visibilité :

Bon

Intérêt :

Bon

État sanitaire :

Bon



Description :

Citerne en pierre de taille située aux Granges Dessus utilisée actuellement

Prescriptions complémentaires par rapport aux dispositions générales du règlement :

Source :

Le maire et les adjoints

n° 22

Maison de caractère

Référence cadastrale : B0531

Époque de construction :

Coordonnées GPS :

Latitude : 46,872996

Longitude : 6,325564

Propriété :

Propriété privée

Visibilité :

Très bon

Intérêt :

Bon

État sanitaire :

Très bon



Description :

Maison avec clocheton et statue au centre des Granges Dessus

Prescriptions complémentaires par rapport aux dispositions générales du règlement :

A conserver

Source :

Le maire et les adjoints

n° 23

Croix en bois

Référence cadastrale : B0104

Époque de construction :

Coordonnées GPS :

Latitude : 46,879662

Longitude : 6,333276

Propriété :

Propriété publique

Visibilité :


Moyen

Intérêt :

Bon

État sanitaire :

Bon



Description :

Croix en bois dans un champ

Prescriptions complémentaires par rapport aux dispositions générales du règlement :

A conserver

Source :

Le maire et les adjoints

n° 24

Croix de tous vents

Référence cadastrale : B0076

Époque de construction :

Coordonnées GPS :

Latitude : 46,875455

Longitude : 6,338106

Propriété :

Propriété publique

Visibilité :

Bon

Intérêt :

Bon

État sanitaire :

Très bon



Description :

Croix en bois au milieu des champs

Prescriptions complémentaires par rapport aux dispositions générales du règlement :

A conserver

Source :

Le maire et les adjoints

n° 25

Croix en pierre

Référence cadastrale :

Époque de construction :

1610

Propriété :

Propriété publique

Visibilité :

Très bon

Intérêt :

Bon


État sanitaire :

Bon

Coordonnées GPS :

Latitude : 46,882682

Longitude : 6,322098



Description :

Croix dans le village des Granges Dessous

Prescriptions complémentaires par rapport aux dispositions générales du règlement :

A conserver

Source :

Le maire et les adjoints

n° 26

Ferme rénovée

Référence cadastrale : AC0070

Époque de construction :

Coordonnées GPS :

Latitude : 46,883731

Longitude : 6,323608

Propriété :

Propriété privée

Visibilité :

Très bon

Intérêt :

Bon

État sanitaire :

Très bon



Description :

Ancienne ferme rénovée

Prescriptions complémentaires par rapport aux dispositions générales du règlement :

Volume et architecture à conserver

Source :

Le maire et les adjoints

n° 27

Façade ancienne

Référence cadastrale : AC0191

Époque de construction :

Coordonnées GPS :

Latitude : 46,885119

Longitude : 6,324938

Propriété :

Propriété privée

Visibilité :

Très bon

Intérêt :

Très bon

État sanitaire :

Très bon



Description :

Ancienne façade bien entretenue

Prescriptions complémentaires par rapport aux dispositions générales du règlement :

Source :

Le maire et les adjoints

n° 28

Ancienne ferme

Référence cadastrale : AB0015

Époque de construction :

Coordonnées GPS :

Latitude : 46,885413

Longitude : 6,325284

Propriété :

Propriété privée

Visibilité :

Très bon

Intérêt :

Très bon

État sanitaire :

Très bon



Description :

Ancienne ferme bien entretenue

Prescriptions complémentaires par rapport aux dispositions générales du règlement :

Volume et architecture à conserver

Source :

Le maire et les adjoints

n° 29

Ferme rénovée

Référence cadastrale : AB0162

Époque de construction :

Coordonnées GPS :

Latitude : 46,885148

Longitude : 6,32611

Propriété :

Propriété privée

Visibilité :

Très bon

Intérêt :

Très bon

État sanitaire :

Très bon



Description :

Ferme comtoise rénovée

Prescriptions complémentaires par rapport aux dispositions générales du règlement :

Volume et architecture à conserver

Source :

Le maire et les adjoints

n° 30

Croix en bois

Référence cadastrale :

Époque de construction :

Coordonnées GPS :

Latitude : 46,884857

Longitude : 6,327703

Propriété :

Propriété publique

Visibilité :

Très bon

Intérêt :

Bon

État sanitaire :

Bon

Description :

Croix en bois situé en bord de route aux Granges Dessous



Prescriptions complémentaires par rapport aux dispositions générales du règlement :

A conserver

Source :

Le maire et les adjoints

n° 31

Fontaine

Référence cadastrale : AB0003

Époque de construction :

Coordonnées GPS :

Latitude : 46,886777

Longitude : 6,323452

Propriété :

Propriété publique

Visibilité :

Bon

Intérêt :

Bon

État sanitaire :

Moyen

Description :

Fontaine alimentée par une source, utilisée en auge



Prescriptions complémentaires par rapport aux dispositions générales du règlement :

Source :

Le maire et les adjoints

n° 1

l' oratoire ou chapelle de la vierge

Référence cadastrale : A0091

Époque de construction :

inconnue

Coordonnées GPS :

Latitude : 46,921581

Longitude : 6,292988

Propriété :

Propriété publique

Visibilité :

Moyen

Intérêt :

Moyen

État sanitaire :

Très Mauvais



Description :

confère photo

Prescriptions complémentaires par rapport aux dispositions générales du règlement :

Source :

Mairie de Houtaud

n° 2

La Croix Maury

Référence cadastrale : ZA0044

Époque de construction :

16ième siècle

Propriété :

Propriété publique

Visibilité :

Moyen

Intérêt :

Bon

État sanitaire :

Moyen

Coordonnées GPS :

Latitude : 46,915486

Longitude : 6,297651



Description :

Croix classée

Prescriptions complémentaires par rapport aux dispositions générales du règlement :

Patrimoine classé

Source :

Mairie de Houtaud

n° 3

Réservoir

Référence cadastrale : AA0002

Époque de construction :

1880

Coordonnées GPS :

Latitude : 46,917061

Longitude : 6,300554

Propriété :

Propriété publique

Visibilité :

Mauvais

Intérêt :

Mauvais

État sanitaire :

Très Mauvais



Description :

Le premier réservoir alimentant les quatre fontaines pour l'abreuvement des animaux a été réalisée vers les années 1880 à partir du captage d'une source.

Prescriptions complémentaires par rapport aux dispositions générales du règlement :

Source :

Mairie de Houtaud

n° 4

Le pont des artilleurs

Référence cadastrale : ZC0007

Époque de construction :

fin du 19 ieme

Coordonnées GPS :

Latitude : 46,906408

Longitude : 6,300179

Propriété :

Propriété publique

Visibilité :

Bon

Intérêt :

Bon

État sanitaire :

Mauvais



Description :

Pont militaire de type Eiffel

Prescriptions complémentaires par rapport aux dispositions générales du règlement :

Source :

Mairie de Houtaud

n° 5

Ancienne ferme 31 Grande Rue

Référence cadastrale : AD0289

Époque de construction :

aucune idée

Coordonnées GPS :

Latitude : 46,916234

Longitude : 6,307854

Propriété :

Propriété privée

Visibilité :

Très bon

Intérêt :

Bon

État sanitaire :

Bon

Description :

Ancienne ferme 31 Grande Rue Entrée du bourg Volume et architecture locale

Prescriptions complémentaires par rapport aux dispositions générales du règlement :

Conserver le volume et l'architecture locale

Source :

Mairie de Houtaud

n° 6

Le chalet du bas

Référence cadastrale : AD0016

Époque de construction :

inconnue

Coordonnées GPS :

Latitude : 46,916066

Longitude : 6,308687

Propriété :

Propriété publique

Visibilité :

Moyen

Intérêt :

Moyen

État sanitaire :

Mauvais



Description :

Bâtiment public, mitoyen avec deux propriétaires privés

Prescriptions complémentaires par rapport aux dispositions générales du règlement :

Pente de toit et volume à conserver

Source :

Mairie de Houtaud

n° 7

Acienne ferme

Référence cadastrale : AB0072

Époque de construction :

inconnue

Coordonnées GPS :

Latitude : 46,916531

Longitude : 6,308849

Propriété :

Propriété privée

Visibilité :

Très bon

Intérêt :

Très bon

État sanitaire :

Bon



Description :

Ferme de type comtois avec un beau volume et une architecture locale

Prescriptions complémentaires par rapport aux dispositions générales du règlement :

Volume et architecture à conserver

Source :

Mairie de Houtaud

n° 8

Chapelle Saint Antoine

Référence cadastrale : AB0070

Époque de construction :

1703

Propriété :

Propriété publique

Visibilité :

Très bon

Intérêt :

Bon

État sanitaire :

Moyen

Coordonnées GPS :

Latitude : 46,91633

Longitude : 6,309296



Description :

Son originalité se distingue par sa construction en cercle, surmontée par un petit clocheton.

Prescriptions complémentaires par rapport aux dispositions générales du règlement :

La destruction est interdite

Source :

Mairie de Houtaud

n° 9

La mairie

Référence cadastrale : AB0069

Époque de construction :

19 ième siècle

Coordonnées GPS :

Latitude : 46,916506

Longitude : 6,309477

Propriété :

Propriété publique

Visibilité :

Bon

Intérêt :

Bon

État sanitaire :

Très bon



Description :

Bâti et volume intéressant

Prescriptions complémentaires par rapport aux dispositions générales du règlement :

Bâtiment communal à préserver en l'état

Source :

Mairie de Houtaud

n° 10

Acienne ferme

Référence cadastrale : AB0039

Époque de construction :

inconnue

Coordonnées GPS :

Latitude : 46,916057

Longitude : 6,311486

Propriété :

Propriété privée

Visibilité :

Très bon

Intérêt :

Très bon

État sanitaire :

Très bon



Description :

Très beau volume

Prescriptions complémentaires par rapport aux dispositions générales du règlement :

la dénaturation de cette bâtisse est interdite. les volumes seront à conserver

Source :

Mairie de Houtaud

n° 11

Ancienne ferme

Référence cadastrale : AB0188

Époque de construction :

inconnue

Coordonnées GPS :

Latitude : 46,916046

Longitude : 6,3119

Propriété :

Propriété privée

Visibilité :

Moyen

Intérêt :

Moyen

État sanitaire :

Mauvais



Description :

Confère photo

Prescriptions complémentaires par rapport aux dispositions générales du règlement :

Seul le volume est à conserver

Source :

Mairie de Houtaud

n° 12

Lavoir

Référence cadastrale : AB0037

Époque de construction :

non

Coordonnées GPS :

Latitude : 46,91582

Longitude : 6,311812

Propriété :

Propriété publique

Visibilité :

Très bon

Intérêt :

Bon

État sanitaire :

Moyen



Description :

Lavoir situé au centre du bourg

Prescriptions complémentaires par rapport aux dispositions générales du règlement :

la destruction de l'élément est interdite

Source :

Mairie de Houtaud

n° 13

Croix de Mission

Référence cadastrale :

Époque de construction :

inconnue

Propriété :

Propriété publique

Visibilité :

Bon

Intérêt :

Bon

État sanitaire :

Moyen

Coordonnées GPS :

Latitude : 46,915676

Longitude : 6,311715



Description :

Croix de mission située Grande rue

Prescriptions complémentaires par rapport aux dispositions générales du règlement :

A conserver

Source :

Mairie de Houtaud

n° 14

Le vieux chalet

Référence cadastrale : AB0031

Époque de construction :

inconnue

Coordonnées GPS :

Latitude : 46,915692

Longitude : 6,312375

Propriété :

Propriété publique

Visibilité :

Bon

Intérêt :

Moyen

État sanitaire :

Moyen



Description :

Photo transmise pour description

Prescriptions complémentaires par rapport aux dispositions générales du règlement :

volume et caractère de la toiture (casquette) à préserver

Source :

Mairie de Houtaud

n° 15

Poids Public

Référence cadastrale : AB0030

Époque de construction :

1892

Coordonnées GPS :

Latitude : 46,915594

Longitude : 6,312622

Propriété :

Propriété publique

Visibilité :

Bon

Intérêt :

Moyen

État sanitaire :

Moyen



Description :

se reporter à la photo

Prescriptions complémentaires par rapport aux dispositions générales du règlement :

Patrimoine communal à conserver

Source :

Mairie de Houtaud

n° 16

Ancienne ferme acquise par la commune en 2020

Référence cadastrale : AB0029

Époque de construction :

inconnue

Coordonnées GPS :

Latitude : 46,915626

Longitude : 6,312872

Propriété :

Propriété publique

Visibilité :

Très bon

Intérêt :

Moyen

État sanitaire :

Très Mauvais



Description :

Volume intéressant, notamment façade Est Cette maison marque l'entrée du "vieux village" Alignement Sud à conserver

Prescriptions complémentaires par rapport aux dispositions générales du règlement :

Volume intéressant, notamment façade Est à conserver Alignement Sud à conserver

Source :

Mairie de Houtaud

n° 17

Ancienne ferme

Référence cadastrale : AB0202

Époque de construction :

Aucune idée

Coordonnées GPS :

Latitude : 46,915446

Longitude : 6,31451

Propriété :

Propriété privée

Visibilité :

Bon

Intérêt :

Bon

État sanitaire :

Bon

Description :

Ancienne ferme réhabilitée intéressante par son volume

Prescriptions complémentaires par rapport aux dispositions générales du règlement :

Conserver le volume Conserver la visibilité depuis l'espace public (Croisement RD72 et CD130)

Source :

Mairie de Houtaud

n° 18

Croix de mission

Référence cadastrale :

Époque de construction :

inconnu

Propriété :

Propriété publique

Visibilité :

Moyen

Intérêt :

Moyen

État sanitaire :

Moyen

Coordonnées GPS :

Latitude : 46,914068

Longitude : 6,317864



Description :

Croix de mission située située rue de Champagne

Prescriptions complémentaires par rapport aux dispositions générales du règlement :

Patrimoine communal

Source :

Mairie de Houtaud

n° 19

Tuilerie

Référence cadastrale : AD0070 & AD0073

Époque de construction :

Coordonnées GPS :

Latitude : 46,91525

Longitude : 6,31192

Propriété :

Propriété privée

Visibilité :

Très bon

Intérêt :

Bon

État sanitaire :

Bon

Description :

Tuilerie

Prescriptions complémentaires par rapport aux dispositions générales du règlement :

Volumétrie du bâtiment existant à conserver et à valoriser

Source :

Liste des éléments bâtis isolés

N°élément	Adresse	Typologie	Nom	Caractéristiques architecturales
1	Chemin de la Chapelle	Monument 1861	Chapelle de l'Espérance	Œuvre de l'architecte Louis Girod
2	Rue Antoine Patet	Habitat Début XX ^{ème}		Maison Art Déco
3	Rue de Salins	Industriel 1900	Usine Schrader	Façade industrielle
4	Avenue de Neuchâtel	Industriel 1903	Usine Sopad Nestlé	Façade industrielle en pierre avec une structure béton armé
5	9 Rue de la Chapelle	Habitat 1910		Maison bourgeoise du début du XXème siècle construite par l'entreprise Caretti. Jolie grille de clôture.
6	64 Rue de Besançon	Habitat 1920		Maison bourgeoise surmontée d'une tourelle, inscrite dans un parc paysager
7	4 rue de Rhin	Habitat 1926		Maison avant gardiste en pierre bouchardée construite par Mr Saintot.
8	22 rue de Joux	Habitat 1926		Maison avant gardiste présentant un porche d'entrée associant céramique, grilles en fer.
9	24 rue de Joux	Habitat 1925		Immeuble de rapport caractérisé par des pans coupés sur ses angles, des bow-windows en bois soulignés par des briques et un toit en épis. Cet immeuble fut construit par Mr Saintot.
10	25 rue de Joux	Habitat 1925		Immeuble de rapport exploitant le bois en élément de construction (balcons, bow-window) et la pierre pour marquer l'entrée.
11	3 avenue de l'Armée de l'Est	Habitat 1900		Maison construite en pierre et en brique présentant des jeux de modénatures très soignés.
12	7 avenue de l'Armée de l'Est	Habitat 1900		Maison bourgeoise entouré par un parc paysager...
13	Rue Verlaine	Habitat 1980		Maison en béton armé contemporaine
14	4 rue des Lavaux Lieu dit le Pont de Chèvre	Habitat		Maison bourgeoise
15	15 rue de la Sablière	Habitat 1934		Maison bourgeoise conçue par les architectes Maniotti et Robbe se caractérisant par de multiples détails de construction. Les ouvertures ont été particulièrement étudiées. Ainsi les fenêtres sont des doubles fenêtres surmontées de linteaux en béton moulé.
16	Rue Berlioz	Habitat 1960		Immeuble collectif en structure béton armé et bois qui se singularise par ses formes courbes.

Liste des ensembles bâtis

N°élément	Adresse	Typologie	Nom	Caractéristiques architecturales
1	Rue du 11 Novembre	Ensemble d'habitat ouvrier	Cité Dubief	Ensemble de petites unités d'habitation mitoyennes présentant un petit jardiné en façade avant.
2	Rue Racine	Ensemble d'habitat ouvrier 1950-1960	Cité des Castors	Ensemble d'habitat groupé reprenant les grands principes de la cité jardin.
3	Rues Joffre et Chastaing	Ensemble d'habitat bourgeois 1930-1950		Quartier de maisons bourgeoises d'influence franco/suisse
4	Rue des Ecoissons	Ensemble d'habitat ouvrier	Cité des Ecoissons	Cité ouvrière érigée dans la continuité des emprises industrielles présentant des maisons jumelées ou individuelles, entourées d'un petit jardiné.

n° 1

RESERVOIR

Référence cadastrale :

Époque de construction :

1854

Coordonnées GPS :

Latitude : 46,938145

Longitude : 6,317921

Propriété :

Propriété publique

Visibilité :

Très bon

Intérêt :

Très bon

État sanitaire :

Bon



Description :

PETIT BATIMENT EN PIERRE AVEC TOIT 2 PANS PORTE EN FER DATANT DE 1880. RESERVOIR DATANT DE 1854.

Prescriptions complémentaires par rapport aux dispositions générales du règlement :

DEMOLITION ET DESTRUCTION INTERDITE.

Source :

LE MAIRE ET LA COMMISSION URBANISME

n° 2

CROIX DE CHEMIN RUE DE FONTENELLE

Référence cadastrale :

Époque de construction :

1800

Propriété :

Propriété publique

Visibilité :

Très bon

Intérêt :

Très bon

État sanitaire :

Très bon

Coordonnées GPS :

Latitude : 46,936748

Longitude : 6,319308



Description :

EN PIERRE DE TAILLE AVEC SOCLE D ORIGINE (1800). CROIX EN PIERRE REFAITE EN 2010 SUITE A UN ACCIDENT.

Prescriptions complémentaires par rapport aux dispositions générales du règlement :

DESTRUCTION ET DENATURALISATION INTERDITE

Source :

LE MAIRE ET LA COMMISSION URBANISME

n° 3

Maison VERMOT

Référence cadastrale : AA0056

Époque de construction :

1800

Coordonnées GPS :

Latitude : 46,937886

Longitude : 6,319186

Propriété :

Propriété privée

Visibilité :

Très bon

Intérêt :

Bon

État sanitaire :

Bon



Description :

Maison mitoyenne de style comtois

Prescriptions complémentaires par rapport aux dispositions générales du règlement :

Propriété à conserver en partie

Source :

LE MAIRE ET LA COMMISSION URBANISME

n° 4

FERME Jean Luc MICHEL

Référence cadastrale : AA0020

Époque de construction :

1750

Propriété :

Propriété privée

Visibilité :

Très bon

Intérêt :

Non renseigné

État sanitaire :

Très Mauvais

Coordonnées GPS :

Latitude : 46,937543

Longitude : 6,319972



Description :

FERME JL MICHEL : STYLE COMTOIS AVEC NICHE AVEC VIERGE SUR FACADE.

Prescriptions complémentaires par rapport aux dispositions générales du règlement :

AU VU L ETAT DE LA MAISON, UNE IMPORTANTE RENOVATION S IMPOSERAIT.GARDER LE STYLE COMTOIS.

Source :

LE MAIRE ET LA COMMISSION URBANISME

n° 5

MAISON MICHEL GILLES

Référence cadastrale : AB0019

Époque de construction :

1878

Coordonnées GPS :

Latitude : 46,937624

Longitude : 6,320488

Propriété :

Propriété privée

Visibilité :

Moyen

Intérêt :

Bon

État sanitaire :

Bon



Description :

ANCIENNE BOULANGERIE DU VILLAGEMAISON STYLE COMTOISRENOVEE RECEMEMENT DANS LE STYLE DE L EPOQUE.

Prescriptions complémentaires par rapport aux dispositions générales du règlement :

CONSERVER LE STYLE COMTOIS.

Source :

LE MAIRE ET LA COMMISSION URBANISME

n° 6

MAISON DELACROIX RAYMOND

Référence cadastrale : AA0022

Époque de construction :

AV 1800

Coordonnées GPS :

Latitude : 46,937786

Longitude : 6,320156

Propriété :

Propriété privée

Visibilité :

Très bon

Intérêt :

Très bon

État sanitaire :

Très bon



Description :

ANCIENNE FERME AVEC TOIT A 2 PANS ET PONT DE GRANGE.

Prescriptions complémentaires par rapport aux dispositions générales du règlement :

CONSERVER LE STYLE COMTOIS.

Source :

LE MAIRE ET LA COMMISSION URBANISME

n° 7

ANCIEN CHALET DE FROMAGERIE

Référence cadastrale : AA0023

Époque de construction :

1880

Coordonnées GPS :

Latitude : 46,938056

Longitude : 6,319869

Propriété :

Propriété privée

Visibilité :

Très bon

Intérêt :

Moyen

État sanitaire :

Moyen



Description :

TOIT A 2 PANS ET 2 CROUPES

Prescriptions complémentaires par rapport aux dispositions générales du règlement :

CONSERVER LE STYLE COMTOIS.

Source :

LE MAIRE ET LA COMMISSION URBANISME

n° 8

Colonne de fontaine en pierre

Référence cadastrale : AA0052

Époque de construction :

environ 1850

Coordonnées GPS :

Latitude : 46,938153

Longitude : 6,319732

Propriété :

Propriété publique

Visibilité :

Très bon

Intérêt :

Moyen

État sanitaire :

Moyen



Description :

Colonne de fontaine en pierre ancienne (sans son bac)

Prescriptions complémentaires par rapport aux dispositions générales du règlement :

destruction interdite

Source :

LE MAIRE ET LA COMMISSION URBANISME

n° 9

MAISON MICHEL CHRISTIANE

Référence cadastrale : AA0024

Époque de construction :

APRES 1830

Coordonnées GPS :

Latitude : 46,93813

Longitude : 6,320102

Propriété :

Propriété privée

Visibilité :

Très bon

Intérêt :

Bon

État sanitaire :

Bon



Description :

ANCIENNE FERME A 2 PANS ET 2 CROUPES EN PARTIE RENOVÉE

Prescriptions complémentaires par rapport aux dispositions générales du règlement :

CONSERVER LE STYLE COMTOIS.

Source :

LE MAIRE ET LA COMMISSION URBANISME

n° 10

MAISON LASSIETTE JEAN MARC

Référence cadastrale : AA0152

Époque de construction :

AV 1800

Coordonnées GPS :

Latitude : 46,937975

Longitude : 6,320472

Propriété :

Propriété privée

Visibilité :

Très bon

Intérêt :

Très bon

État sanitaire :

Très bon



Description :

ANCIENNE FERME EN PIERRE AVEC TOIT A 2 PANS.

Prescriptions complémentaires par rapport aux dispositions générales du règlement :

CONSERVER LE STYLE COMTOIS.

Source :

LE MAIRE ET LA COMMISSION URBANISME

n° 11

MAISON MICHEL PIERRE

Référence cadastrale : AA0050

Époque de construction :

1903

Coordonnées GPS :

Latitude : 46,938499

Longitude : 6,320327

Propriété :

Propriété privée

Visibilité :

Très bon

Intérêt :

Bon

État sanitaire :

Bon



Description :

ANCIENNE FERME STYLE COMTOISAVEC NICHE ET VIERGE

Prescriptions complémentaires par rapport aux dispositions générales du règlement :

CONSERVER LE STYLE COMTOIS DE LA PARTIE HABITATION.

Source :

LE MAIRE ET LA COMMISSION URBANISME

n° 12

FONTAINE

Référence cadastrale :

Époque de construction :

1885

Coordonnées GPS :

Latitude : 46,938147

Longitude : 6,320762

Propriété :

Propriété publique

Visibilité :

Très bon

Intérêt :

Très bon

État sanitaire :

Très bon



Description :

FONTAINE EN FONTE AVEC SUPPORT EN PIERRE AVEC COL DE CIGNE

Prescriptions complémentaires par rapport aux dispositions générales du règlement :

DESTRUCTION ET DENATURALISATION INTERDITE

Source :

LE MAIRE ET LA COMMISSION URBANISME

n° 13

CROIX DE MISSION

Référence cadastrale :

Époque de construction :

1844

Propriété :

Propriété publique

Visibilité :

Très bon

Intérêt :

Très bon

État sanitaire :

Bon

Coordonnées GPS :

Latitude : 46,938358

Longitude : 6,320979



Description :

CROIX DE MISSION : SOCLE EN PIERRE ET CROIX EN FER FORGECROIX ERIGEE SUR L EMPLACEMENT DE L ANCIENNE CHAPELLE DE VUILLECIN ET DU CIMETIERE QUI L ENTOURAIT POUR EVITER LA PROFANATION DES LIEUX.LORS DE SA CONSTRUCTION UNE PIERRE ANGULAIRE DE L ANCIENNE C

Prescriptions complémentaires par rapport aux dispositions générales du règlement :

DESTRUCTION ET DENATURALISATION INTERDITE

Source :

LE MAIRE ET LA COMMISSION URBANISME

n° 14

MAISON GUINARD

Référence cadastrale : AB0037

Époque de construction :

AVANT 1807

Coordonnées GPS :

Latitude : 46,938261

Longitude : 6,321242

Propriété :

Propriété privée

Visibilité :

Très bon

Intérêt :

Bon

État sanitaire :

Bon



Description :

MAISON STYLE COMTOIS RENOVEE RECEMMENT.

Prescriptions complémentaires par rapport aux dispositions générales du règlement :

CONSERVER LE STYLE COMTOIS.

Source :

LE MAIRE ET LA COMMISSION URBANISME

n° 15

MAISON LIARD HENRY

Référence cadastrale : AB0178

Époque de construction :

Coordonnées GPS :

Latitude : 46,938218

Longitude : 6,321623

Propriété :

Propriété privée

Visibilité :

Bon

Intérêt :

Bon

État sanitaire :

Bon



Description :

STYLE COMTOIS MAISON A 2 PANS.

Prescriptions complémentaires par rapport aux dispositions générales du règlement :

CONSERVER LE STYLE COMTOIS.

Source :

LE MAIRE ET LA COMMISSION URBANISME

n° 16

MAISON MICHEL GILLES ET VANNOZ MARIE COLETTE

Référence cadastrale : AA0045

Époque de construction :

1893

Coordonnées GPS :

Latitude : 46,939074

Longitude : 6,320789

Propriété :

Propriété privée

Visibilité :

Très bon

Intérêt :

Très bon

État sanitaire :

Très bon



Description :

MAISON EN PIERRE DOUCE DE VUILLECIN AVEC TOIT A 2 PANS ET 2 CROUPES.MAISON RENOVEE AVEC LA CONSERVATION DES PIERRES ET DU STYLE COMTOIS.NICHE AVEC VIERGE ENTRE LES PROPRIETAIRES.

Prescriptions complémentaires par rapport aux dispositions générales du règlement :

CONSERVER LE STYLE COMTOIS.

Source :

LE MAIRE ET LA COMMISSION URBANISME

n° 17

FERME JOUFFROY JEAN CLAUDE

Référence cadastrale : AB0052

Époque de construction :

1860 (date ancienne 1770)

Coordonnées GPS :

Latitude : 46,938554

Longitude : 6,321557

Propriété :

Propriété privée

Visibilité :

Très bon

Intérêt :

Très bon

État sanitaire :

Bon



Description :

FERME JOUFFROY JC : FERME EN PIERRE DOUCE DE VUILLECIN, VOUTES SCULPTEES AVEC ROSACES - NICHE AVEC VIERGE - LINTEAUX SCULPTES.

Prescriptions complémentaires par rapport aux dispositions générales du règlement :

DEMOLITION ET DENATURATION INTERDITE.

Source :

LE MAIRE ET LA COMMISSION URBANISME

n° 18

MAISON LIARD REMY

Référence cadastrale : AB0053

Époque de construction :

AVANT 1807

Coordonnées GPS :

Latitude : 46,938698

Longitude : 6,321827

Propriété :

Propriété privée

Visibilité :

Bon

Intérêt :

Bon

État sanitaire :

Bon



Description :

ANCIENNE FERME AVEC TOIT 2 PANS.

Prescriptions complémentaires par rapport aux dispositions générales du règlement :

CONSERVER LE STYLE COMTOIS.

Source :

LE MAIRE ET LA COMMISSION URBANISME

n° 19

POIDS PUBLIC - BUCHER

Référence cadastrale : AB0056

Époque de construction :

1898 ET 1924

Coordonnées GPS :

Latitude : 46,939022

Longitude : 6,322026

Propriété :

Propriété publique

Visibilité :

Très bon

Intérêt :

Très bon

État sanitaire :

Bon



Description :

POIDS PUBLIC ET BUCHER BATIMENT EN PIERRE DOUCE DE VUILLECIN AVEC TOITURE EN TUILE COMPORTANT UNE AVANCEE AVEC UN TOIT EN TOLE - UTILISE AUJOURD HUI EN ABRIBUS

Prescriptions complémentaires par rapport aux dispositions générales du règlement :

DESTRUCTION ET DENATURATION INTERDITE

Source :

LE MAIRE ET LA COMMISSION URBANISME

n° 20

MAIRIE DU VILLAGE

Référence cadastrale : AB0057

Époque de construction :

1838 - 1841

Coordonnées GPS :

Latitude : 46,938935

Longitude : 6,322291

Propriété :

Propriété publique

Visibilité :

Très bon

Intérêt :

Très bon

État sanitaire :

Très bon



Description :

BATIMENT EN PIERRE DOUCE " de Vuillecin" !ABRITANT LA MAIRIE - SALLE DE CONVIVIALITE OUVRANT SUR LA COUR - SALLES DES ASSOCIATIONS -

Prescriptions complémentaires par rapport aux dispositions générales du règlement :

DESTRUCTION ET DENATURALISATION INTERDITE

Source :

LE MAIRE ET COMMISSION URBANISME

n° 21

MONUMENTS AUX MORTS

Référence cadastrale :

Époque de construction :

1923

Coordonnées GPS :

Latitude : 46,93877

Longitude : 6,322591

Propriété :

Propriété publique

Visibilité :


Très bon

Intérêt :

Très bon

État sanitaire :

Bon



Description :

EN PIERRE AVEC UNE CROIX ET UNE STATUE REPRESENTANT UN SOLDAT ASSIS PORTANT UN FUSIL - PLAQUE AVEC LES NOMS DES SOLDATS MORTS POUR LA FRANCE EN 1914-1918

Prescriptions complémentaires par rapport aux dispositions générales du règlement :

DESTRUCTION ET DENATURALISATION INTERDITE

Source :

LE MAIRE ET COMMISSION URBANISME

n° 22

MAISON PECCKET JOEL

Référence cadastrale : AB0047

Époque de construction :

1931

Coordonnées GPS :

Latitude : 46,938517

Longitude : 6,322848

Propriété :

Propriété privée

Visibilité :

Très bon

Intérêt :

Bon

État sanitaire :

Très bon



Description :

ANCIENNE FROMAGERIEBATIMENT EN PIERRE - TOIT A 2 PANS - 2 CROUPES AVEC FENETRES CINTREES.

Prescriptions complémentaires par rapport aux dispositions générales du règlement :

CONSERVER LE STYLE COMTOIS AVEC LES 2 FENETRES CINTREES.

Source :

LE MAIRE ET LA COMMISSION URBANISME

n° 23

MAISON COMTOISE BRULEBOIS PIERRE - ANCIENNE FERME

Référence cadastrale : AB0074

Époque de construction :

1876

Coordonnées GPS :

Latitude : 46,938681

Longitude : 6,323242

Propriété :

Propriété privée

Visibilité :

Très bon

Intérêt :

Très bon

État sanitaire :

Très bon



Description :

MAISON EN PIERRES DOUCES DE VUILLECIN AVEC UN TOIT A 2 PANS ET 1 CROUPE - NICHE AVEC VIERGE AU DESSUS D UNE FENETRE.

Prescriptions complémentaires par rapport aux dispositions générales du règlement :

MAISON DONT LE CARATERE COMTOIS ET ELEMENTS REMARQUABLES SONT A PRESERVER. DEMOLITION ET DENATURATION INTERDITE.

Source :

LE MAIRE ET LA COMMISSION URBANISME

n° 24

MAISON BRULEBOIS DAVID ET JEANNINGROS JEAN MARC

Référence cadastrale : AB0060

Époque de construction :

1752

Coordonnées GPS :

Latitude : 46,939162

Longitude : 6,322779

Propriété :

Propriété privée

Visibilité :

Très bon

Intérêt :

Très bon

État sanitaire :

Bon



Description :

MAISON MITOYENNE DE STYLE COMTOIS EN PIERRE DOUCE AVEC TOIT A 2 PANS

Prescriptions complémentaires par rapport aux dispositions générales du règlement :

CONSERVER LE CARACTERE COMTOIS DE LA MAISON DANS SON ENSEMBLE.

Source :

LE MAIRE ET LA COMMISSION URBANISME

n° 25

STATUES DE L EGLISE

Référence cadastrale : AB0063

Époque de construction :

1804

Coordonnées GPS :

Latitude : 46,939443

Longitude : 6,322472

Propriété :

Propriété publique

Visibilité :

Très bon

Intérêt :

Très bon

État sanitaire :

Très bon



Description :

STATUES DE L EGLISE : PLACES SUR LES PILIERS DU MUR DE L EGLISE LES STATUES REPRESENTENT : ST CLAUDE - ST MARTIN - LA VIERGE ET ST GEORGES.

Prescriptions complémentaires par rapport aux dispositions générales du règlement :

DESTRUCTION ET DENATURALISATION INTERDITE.

Source :

LE MAIRE ET LA COMMISSION URBANISME

n° 26

MUR DE L EGLISE

Référence cadastrale : AB0063

Époque de construction :

1804

Coordonnées GPS :

Latitude : 46,939435

Longitude : 6,322445

Propriété :

Propriété publique

Visibilité :

Très bon

Intérêt :

Très bon

État sanitaire :

Très bon



Description :

MUR EN PIERRES TAILLEES SOUTENANT LE PARVIS DE L EGLISE.

Prescriptions complémentaires par rapport aux dispositions générales du règlement :

DESTRUCTION ET DENATURALISATION INTERDITE.

Source :

LE MAIRE ET LA COMMISSION URBANISME

n° 27

MAISON LECLERC RAYMOND

Référence cadastrale : AA0136

Époque de construction :

AVANT 1807

Coordonnées GPS :

Latitude : 46,939659

Longitude : 6,322221

Propriété :

Propriété privée

Visibilité :

Très bon

Intérêt :

Très bon

État sanitaire :

Très bon



Description :

MAISON DE STYLE COMTOIS - ANCIENNE FERME

Prescriptions complémentaires par rapport aux dispositions générales du règlement :

CONSERVER LE STYLE COMTOIS.

Source :

LE MAIRE ET LA COMMISSION URBANISME

n° 28

FERME JOUFFROY ERIC

Référence cadastrale : AB0067

Époque de construction :

ENVIRON 1783

Coordonnées GPS :

Latitude : 46,939949

Longitude : 6,323122

Propriété :

Propriété privée

Visibilité :

Très bon

Intérêt :

Bon

État sanitaire :

Bon



Description :

FERME COMTOISE EN ACTIVITE

Prescriptions complémentaires par rapport aux dispositions générales du règlement :

CONSERVER LE STYLE COMTOIS.

Source :

LE MAIRE ET LA COMMISSION URBANISME

n° 29

MUR DE L ANCIEN PRESBYTERE

Référence cadastrale : AA0133

Époque de construction :

1810-1815

Propriété :

Propriété privée

Visibilité :

Très bon

Intérêt :

Très bon

État sanitaire :

Bon

Coordonnées GPS :

Latitude : 46,940154

Longitude : 6,322985



Description :

CONSTRUIT POUR ENTOURER LE PRESBYTERE ET PERMETTRE LA REALISATION DU JARDIN DU CURE. IL EST EN PIERRE TAILLEE AVEC UNE PORTE EN FER, FIXEE SUR UN ENTOURAGE EGALEMENT EN PIERRE TAILLEE, SURMONTE D UN FRONTON.

Prescriptions complémentaires par rapport aux dispositions générales du règlement :

DESTRUCTION ET DENATURALISATION INTERDITE

Source :

LE MAIRE ET LA COMMISSION URBANISME

n° 30

ANCIEN PRESBYTERE ET DEPENDANCE

Référence cadastrale : AA0133

Époque de construction :

1810- 1815

Coordonnées GPS :

Latitude : 46,94033

Longitude : 6,32302

Propriété :

Propriété privée

Visibilité :

Très bon

Intérêt :

Très bon

État sanitaire :

Très bon



Description :

ANCIEN PRESBYTERE : CONSTRUIT PAR LES HABITANTS DE VUILLECIN - BATIMENT EN PIERRE DE VUILLECIN AVEC UN TOIT A 2 PANS / 2 CROUPES."ETAT EXTERIEUR CONSERVE PAR LE PROPRIETAIRE ACTUEL LORS DE SA REHABILITATION".

Prescriptions complémentaires par rapport aux dispositions générales du règlement :

DESTRUCTION ET DENATURALISATION INTERDITE

Source :

LE MAIRE ET LA COMMISSION URBANISME

n° 31

CROIX DU CALVAIRE

Référence cadastrale :

Époque de construction :

1800

Coordonnées GPS :

Latitude : 46,940332

Longitude : 6,3235

Propriété :

Propriété publique

Visibilité :

Très bon

Intérêt :

Très bon

État sanitaire :

Très bon



Description :

LE SOCLE EN PIERRE ET D ORIGINE - LA CROIX A ETE REFAITE APRES DESTRUCTION PAR UN ORAGE 1990.CETTE CROIX EST PLACEE SUR UN MONTICUL DE TERRE (DIT TUMULUS)

Prescriptions complémentaires par rapport aux dispositions générales du règlement :

DESTRUCTION ET DENATURALISATION INTERDITE

Source :

LE MAIRE ET LA COMMISSION URBANISME

n° 32

FONTAINE

Référence cadastrale :

Époque de construction :

1885

Coordonnées GPS :

Latitude : 46,938102

Longitude : 6,323798

Propriété :

Propriété publique

Visibilité :

Très bon

Intérêt :

Très bon

État sanitaire :

Très bon



Description :

FONTAINE EN FONTE AVEC COL DE CIGNE - TRANSFORME EN JARDINET

Prescriptions complémentaires par rapport aux dispositions générales du règlement :

DESTRUCTION ET DENATURALISATION INTERDITE

Source :

LE MAIRE ET COMMISSION URBANISME

n° 33

MAISON LECLERC DOMINIQUE

Référence cadastrale :

Époque de construction :

AVANT 1800

Coordonnées GPS :

Latitude : 46,937935

Longitude : 6,323723

Propriété :

Propriété privée

Visibilité :

Très bon

Intérêt :

Très bon

État sanitaire :

Très bon



Description :

MAISON DE STYLE COMTOISTOITURE 2 PANSTALEVANNE

Prescriptions complémentaires par rapport aux dispositions générales du règlement :

CONSERVER LA MAISON DANS SON STYLE ACTUELLE

Source :

LE MAIRE ET LA COMMISSION URBANISME

n° 34

MONUMENT A LA VIERGE

Référence cadastrale : AB0089

Époque de construction :

1946

Propriété :

Propriété publique

Visibilité :

Très bon

Intérêt :

Très bon

État sanitaire :

Bon

Coordonnées GPS :

Latitude : 46,937742

Longitude : 6,323919



Description :

VIERGE SUR SOCLE EN PIERRE DE TAILLE ENTOUREE D UN JARDINET PROTEGE PAR UNE GRILLE.

Prescriptions complémentaires par rapport aux dispositions générales du règlement :

PAS DE DESTRUCTION OU MODIFICATION DE L ELEMENT - INTERDIT

Source :

LE MAIRE ET COMMISSION URBANISME

n° 35

FERME JEANNIN JEAN NOEL

Référence cadastrale : AB0125

Époque de construction :

1777

Coordonnées GPS :

Latitude : 46,936814

Longitude : 6,323498

Propriété :

Propriété privée

Visibilité :

Très bon

Intérêt :

Très bon

État sanitaire :

Bon



Description :

STYLE COMTOIS POUR L HABITATION ET UNE PARTIE DE LA FERMETOIT 2 PANSTALEVANNE

Prescriptions complémentaires par rapport aux dispositions générales du règlement :

CONSERVER LE STYLE DE LA MAISON COMTOISE

Source :

LE MAIRE ET LA COMMISSION URBANISME

n° 36

MAISON VIVOT JOCELYNE

Référence cadastrale : AB0174

Époque de construction :

1834 dernière reconstruction après incendie

Coordonnées GPS :

Latitude : 46,93622

Longitude : 6,326714

Propriété :

Propriété privée

Visibilité :

Très bon

Intérêt :

Bon

État sanitaire :

Bon



Description :

ANCIEN MOULIN "SCIERIE"

Prescriptions complémentaires par rapport aux dispositions générales du règlement :

BATIMENT EN PIERRE - CONSERVER L EMPLACEMENT ET LE VOLUME

Source :

LE MAIRE ET LA COMMISSION URBANISME

n° 37

MAISON JOUFFROY DANIELLE

Référence cadastrale : AC0028

Époque de construction :

1834

Coordonnées GPS :

Latitude : 46,936591

Longitude : 6,327102

Propriété :

Propriété privée

Visibilité :

Très bon

Intérêt :

Moyen

État sanitaire :

Moyen



Description :

ANCIENNE FERME AVEC TOIT A 2 PANS ET 2 CROUPES

Prescriptions complémentaires par rapport aux dispositions générales du règlement :

CONSERVER LE STYLE COMTOIS.

Source :

LE MAIRE ET LA COMMISSION URBANISME

n° 38

CROIX DE CHEMIN

Référence cadastrale : ZC0086

Époque de construction :

environ 1800 +/-

Coordonnées GPS :

Latitude : 46,935594

Longitude : 6,326944

Propriété :

Propriété publique

Visibilité :

Très bon

Intérêt :

Très bon

État sanitaire :

Moyen

Description :

SOCLE EN PIERRE CROIX EN PIERRE RECONSTITUEE (refaite après la tempête de 1999).



Prescriptions complémentaires par rapport aux dispositions générales du règlement :

DESTRUCTION ET DENATURALISATION INTERDITE

Source :

LE MAIRE ET LA COMMISSION URBANISME

n° 39

CHAPELLE ST GEORGES

Référence cadastrale : ZR0072

Époque de construction :

1861

Propriété :

Propriété publique

Visibilité :

Très bon

Intérêt :

Très bon

État sanitaire :

Très bon

Coordonnées GPS :

Latitude : 46,941261

Longitude : 6,334572



Description :

CHAPELLE ST GEORGES : RECONSTRUITE A L IDENTIQUE ET A L EMPLACEMENT DE LA MAISON DU TEMPLE "1300" EN PIERRE DE TAILLE, AVEC UN TOIT EN TUILES PLAES A 2 PANS SURMONTÉE D UNE CROIX EN PIERRE, VOUTE EN BERCEAU - 2 FENETRES EN FORME DE VITRAUX ET PORTE EN F

Prescriptions complémentaires par rapport aux dispositions générales du règlement :

DEMOLITION ET DENATURATION INTERDITE.

Source :

LE MAIRE ET LA COMMISSION URBANISME

n° 40

LOGE COMMUNALE

Référence cadastrale : A0418

Époque de construction :

1956

Coordonnées GPS :

Latitude : 46,945551

Longitude : 6,320164

Propriété :

Propriété publique

Visibilité :

Moyen

Intérêt :

Très bon

État sanitaire :

Bon



Description :

LOGE COMMUNALE : FERME DE STYLE COMTOIS A 2 PANS ET EN PIERRE ET AGLOS COMPRENANT UN LOGEMENT ET DES ECURIES

Prescriptions complémentaires par rapport aux dispositions générales du règlement :

A CONSERVER POUR L AGRICULTURE COMMUNALE

Source :

LE MAIRE ET LA COMMISSION URBANISME

n° 41

croix de sommet

Référence cadastrale : A0389

Époque de construction :

1960

Propriété :

Propriété publique

Visibilité :

Bon

Intérêt :

Bon

État sanitaire :

Moyen

Coordonnées GPS :

Latitude : 46,949724

Longitude : 6,328208



Description :

CROIX DE SOMMET POSEE SUR UN SOCLE ROCHEUX - CROIX EN PIERRE DE TAILLE

Prescriptions complémentaires par rapport aux dispositions générales du règlement :

DESTRUCTION ET DENATURALISATION INTERDITE.

Source :

LE MAIRE ET LA COMMISSION URBANISME

n° 42

Maison forestière

Référence cadastrale : A0389

Époque de construction :

Refaite en 1990 après incendie

Coordonnées GPS :

Latitude : 46,950178

Longitude : 6,327641

Propriété :

Propriété publique

Visibilité :

Très bon

Intérêt :

Très bon

État sanitaire :

Très bon



Description :

maison en bois avec toit à 2 pans

Prescriptions complémentaires par rapport aux dispositions générales du règlement :

destruction interdite

Source :

LE MAIRE ET LA COMMISSION URBANISME

n° 43

CHAPELLE ST LAZARRE

Référence cadastrale : ZS0016

Époque de construction :

1636-1700

Coordonnées GPS :

Latitude : 46,957442

Longitude : 6,339699

Propriété :

Propriété privée

Visibilité :

Moyen

Intérêt :

Bon

État sanitaire :

Bon



Description :

CHAPELLE AVEC SON TOIT A 2 PANS CONSTRUCTION EN PIERRE AVEC UNE PORTE EN BOIS AJOUREE

Prescriptions complémentaires par rapport aux dispositions générales du règlement :

destruction ou dénaturation de l'élément interdit

Source :

LE MAIRE ET LA COMMISSION URBANISME

n° 44

FERME DE COTAROZ

Référence cadastrale : B0163

Époque de construction :

AVANT 1783

Coordonnées GPS :

Latitude : 46,955651

Longitude : 6,350198

Propriété :

Propriété privée

Visibilité :

Mauvais

Intérêt :

Bon

État sanitaire :

Moyen



Description :

FERME COMTOISE

Prescriptions complémentaires par rapport aux dispositions générales du règlement :

DESTRUCTION INTERDITE

Source :

LE MAIRE ET LA COMMISSION URBANISME

n° 45

FERME DE LA GRANGE DESSUS

Référence cadastrale : B0289

Époque de construction :

ORIGINE 1783 rénovée en 1904 après incendie avec conservation des murs

Coordonnées GPS :

Latitude : 46,967145

Longitude : 6,347601

Propriété :

Propriété privée

Visibilité :

Mauvais

Intérêt :

Bon

État sanitaire :

Bon



Description :

FERME DE STYLE COMTOIS

Prescriptions complémentaires par rapport aux dispositions générales du règlement :

destruction interdite

Source :

LE MAIRE ET LA COMMISSION URBANISME

n° 46

FERME HOTEL DE LA VRINE

Référence cadastrale : ZX0024

Époque de construction :

AVANT 1807

Coordonnées GPS :

Latitude : 46,976707

Longitude : 6,341297

Propriété :

Propriété privée

Visibilité :

Très bon

Intérêt :

Très bon

État sanitaire :

Très bon



Description :

ANCIENNE FERME COMTOISE TRANSFORMEE EN FERME AUBERGE.

Prescriptions complémentaires par rapport aux dispositions générales du règlement :

CONSERVER LE STYLE COMTOIS.

Source :

LE MAIRE ET LA COMMISSION URBANISME